

「土のうステーション」 について

安全・安心



「土のうステーション」について

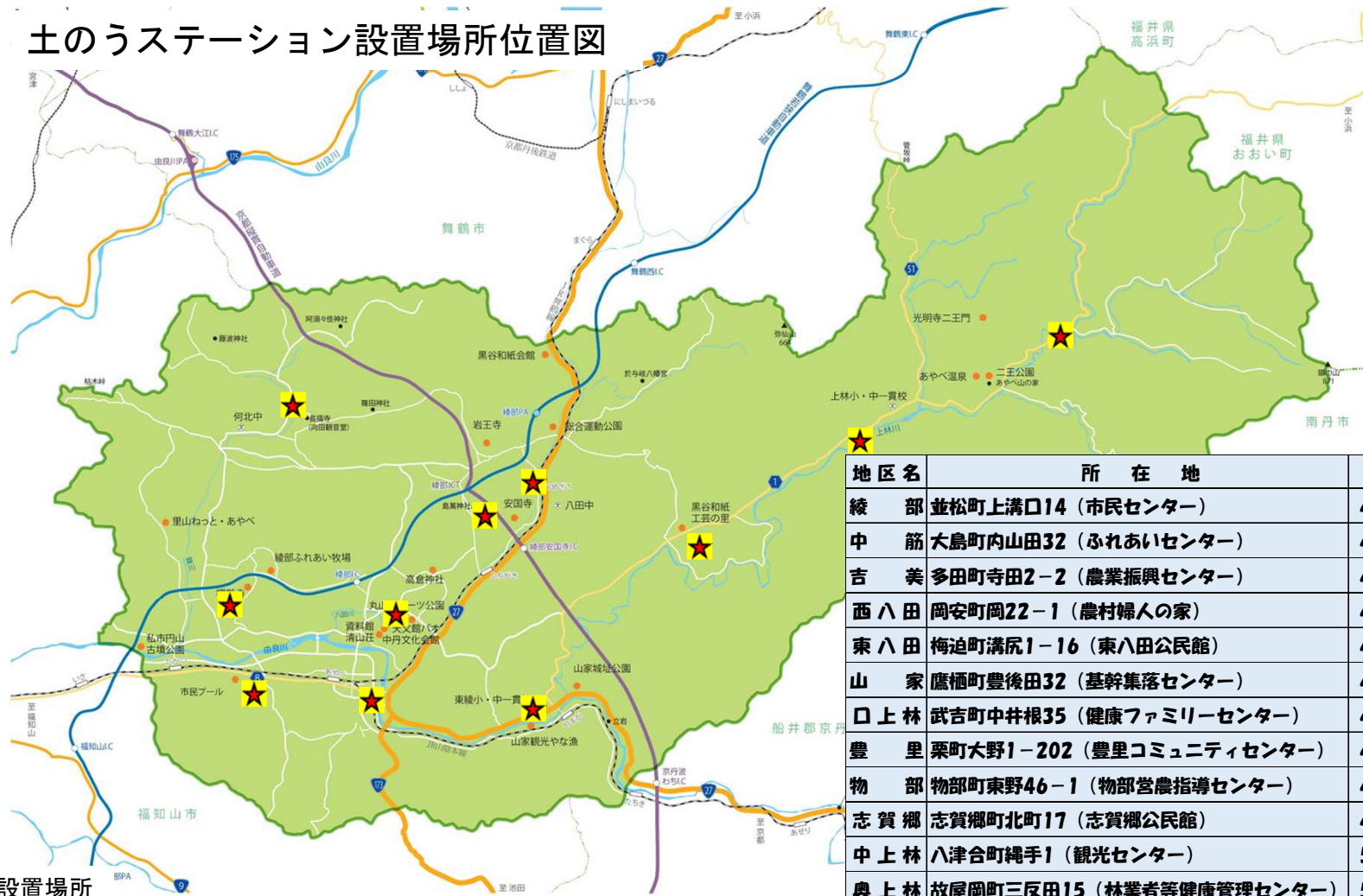
近年、短時間で局地的に降る集中豪雨や、大型台風などが全国的に増加傾向にあり、本市でも浸水被害が発生しています。

そこで、市では浸水被害の軽減を図るため、市民のみなさんが自由に使える土のう置き場として、市内12地区の自治会連合会事務所敷地に「土のうステーション」を設置しました。

浸水被害など災害に備えて、「自助」「共助」の取組の中にご利用ください。

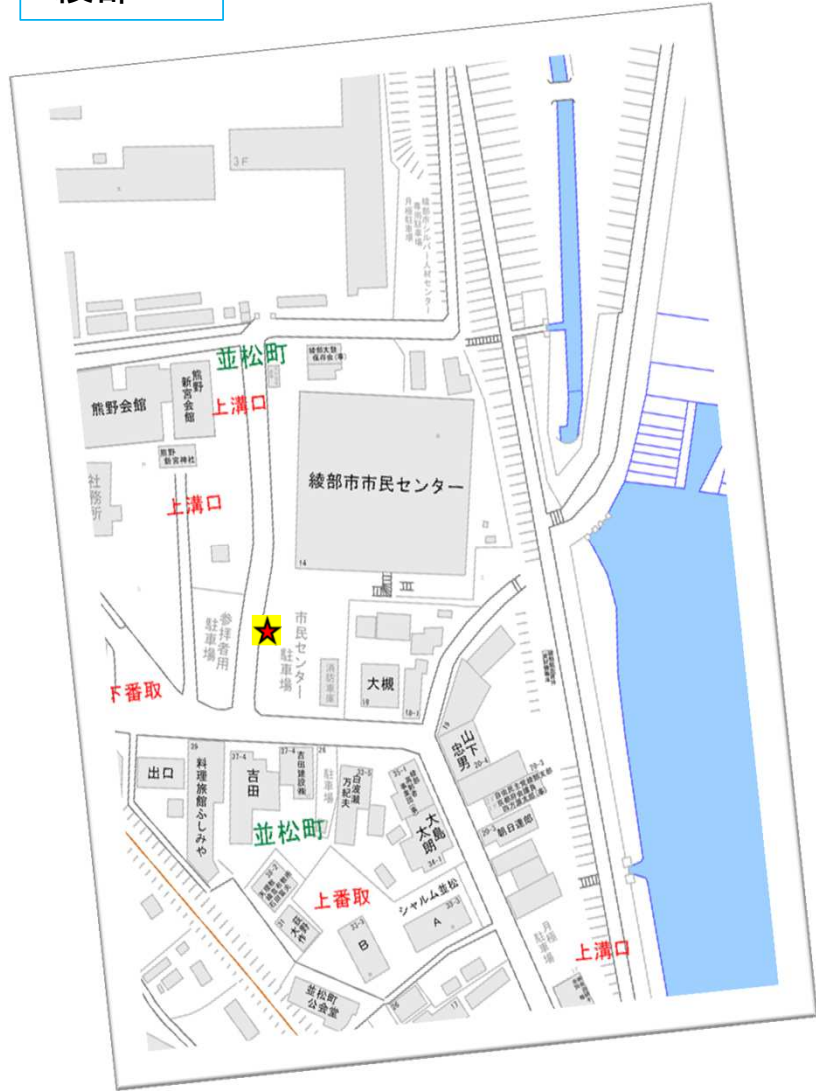


土のうステーション設置場所位置図



地区名	所在地	電話
綾部	並松町上溝口14 (市民センター)	43-3557
中筋	大島町内山田32 (ふれあいセンター)	42-9399
吉美	多田町寺田2-2 (農業振興センター)	42-6772
西八田	岡安町岡22-1 (農村婦人の家)	44-1124
東八田	梅迫町溝尻1-16 (東八田公民館)	44-1188
山家	鷹栖町豊後田32 (基幹集落センター)	46-0345
口上林	武吉町中井根35 (健康ファミリーセンター)	45-1821
豊里	栗町大野1-202 (豊里コミュニティセンター)	47-0150
物部	物部町東野46-1 (物部営農指導センター)	49-0001
志賀郷	志賀郷町北町17 (志賀郷公民館)	49-0201
中上林	八津合町縄手1 (観光センター)	54-0002
奥上林	故屋岡町三反田15 (林業者等健康管理センター)	55-0001

綾部- 1



市民センター



中筋-1



ふれあいセンター



吉美-1



農業振興センター



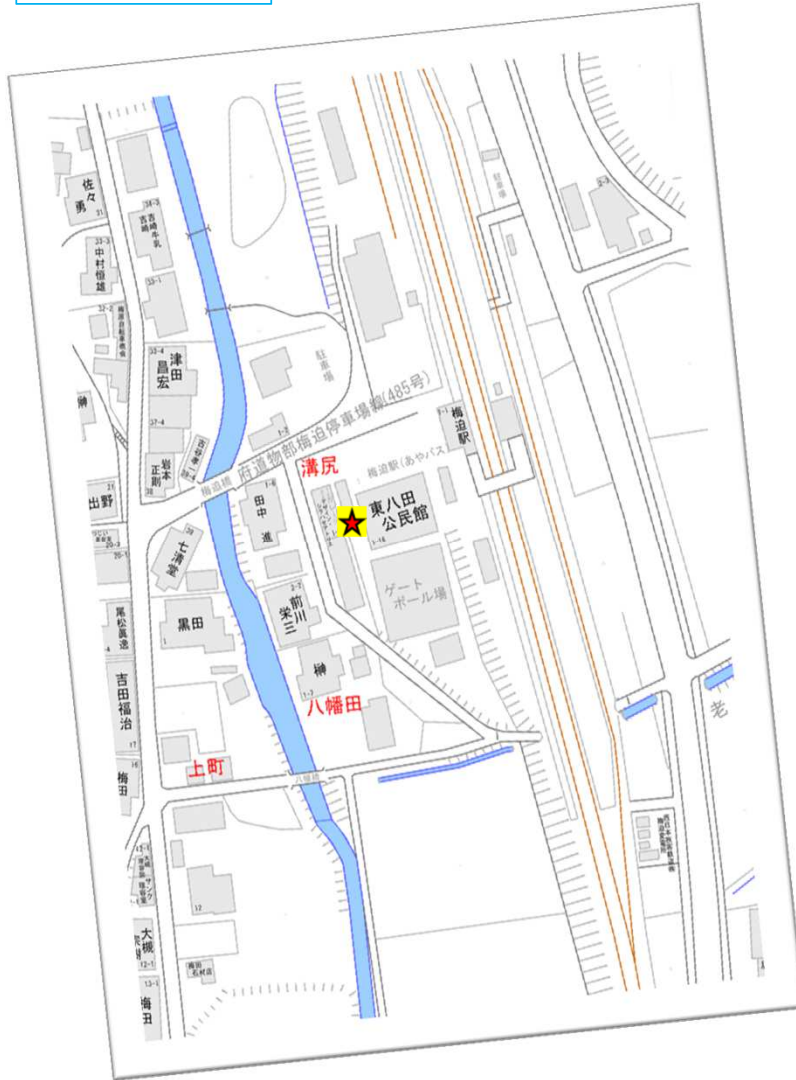
西八田-1



農村婦人の家



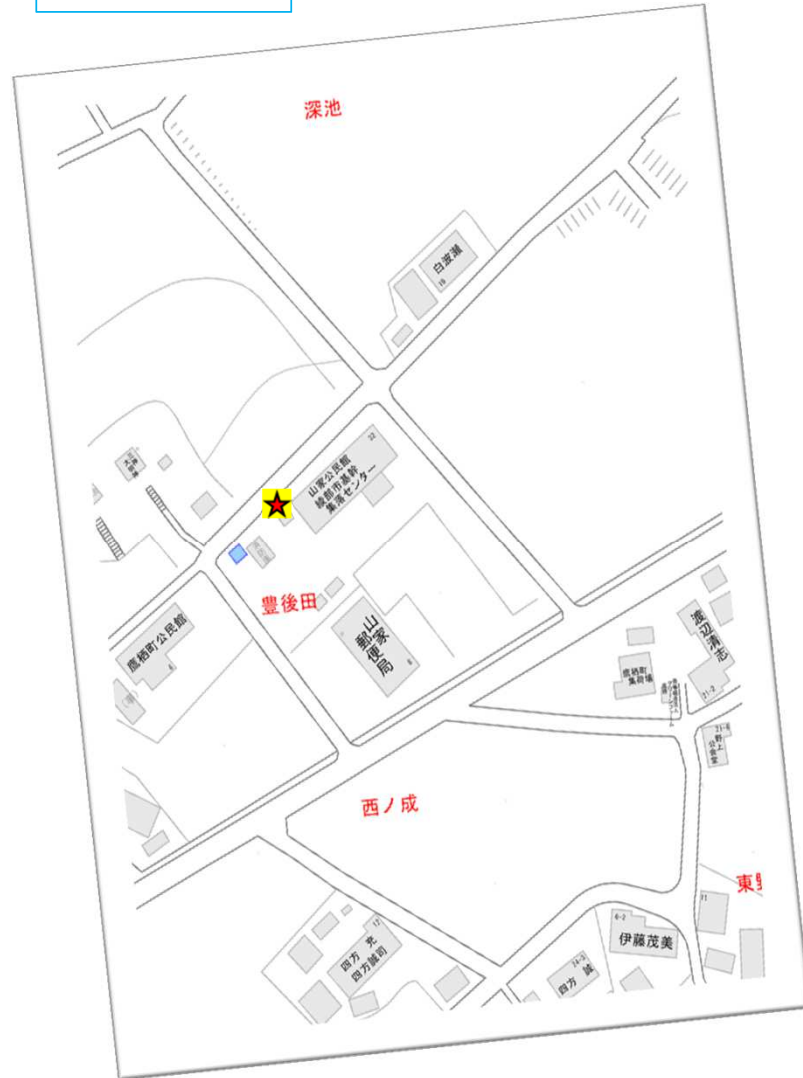
東八田-1



東八田公民館



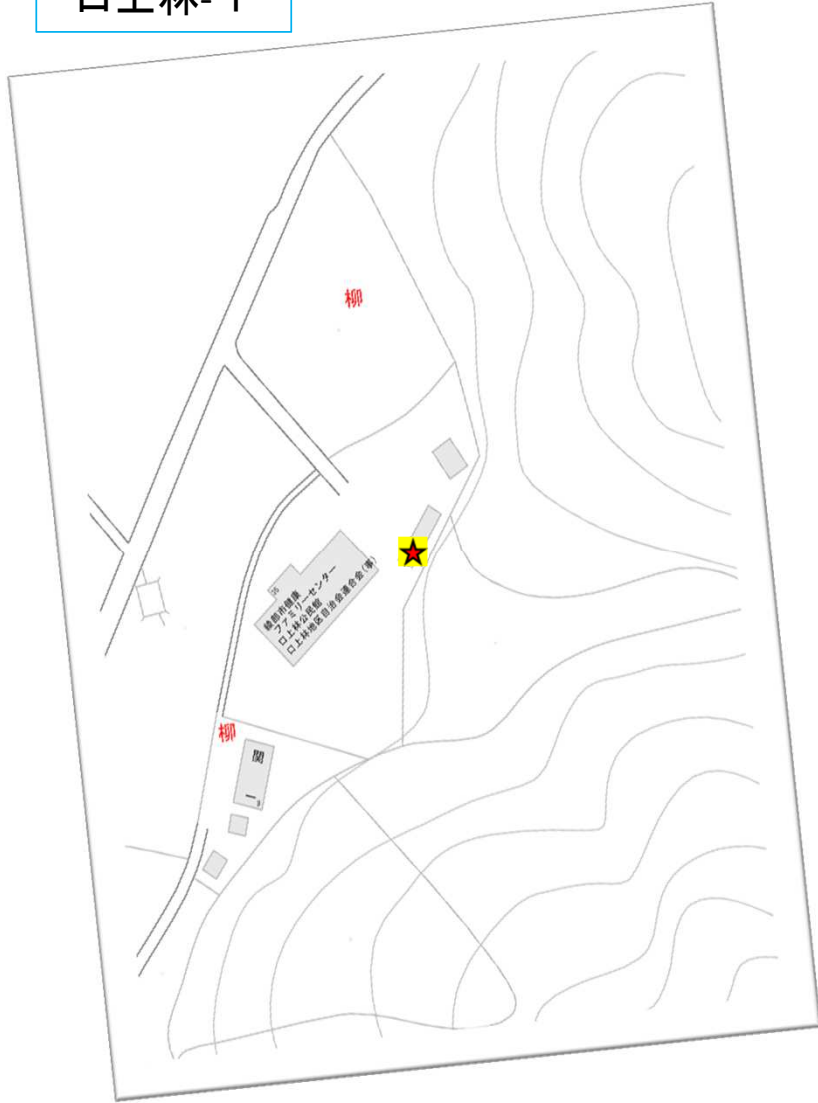
山家-1



基幹集落センター



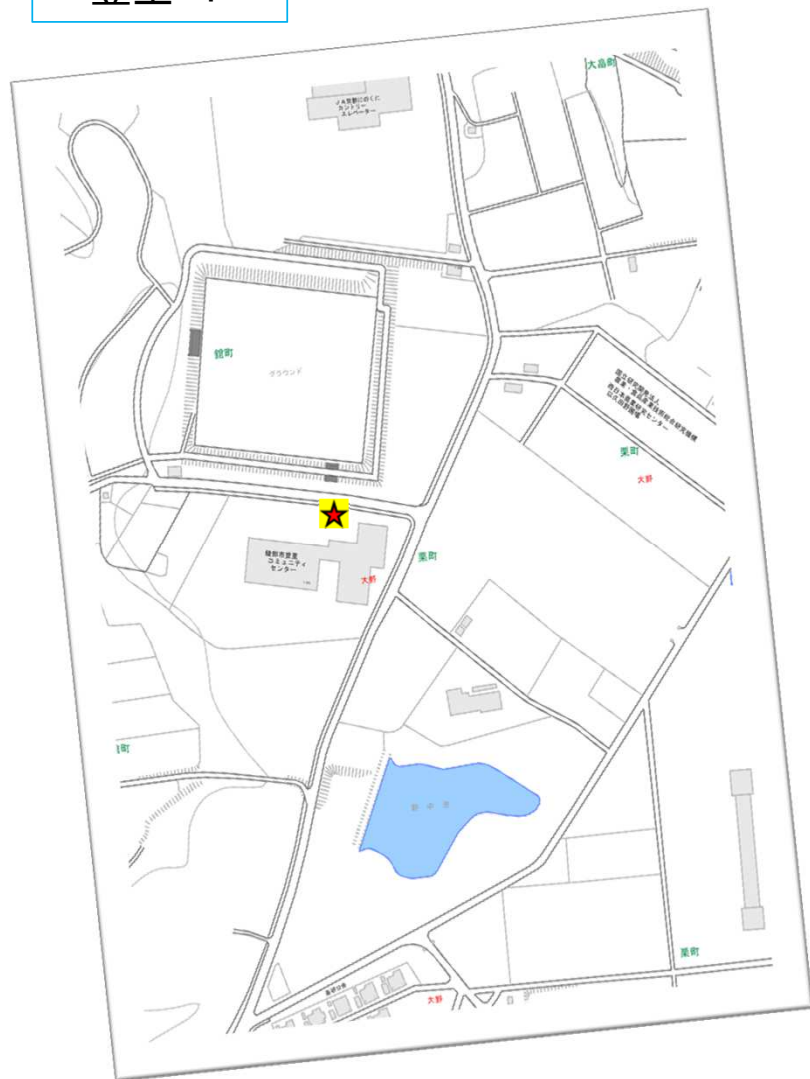
口上林-1



健康ファミリーセンター



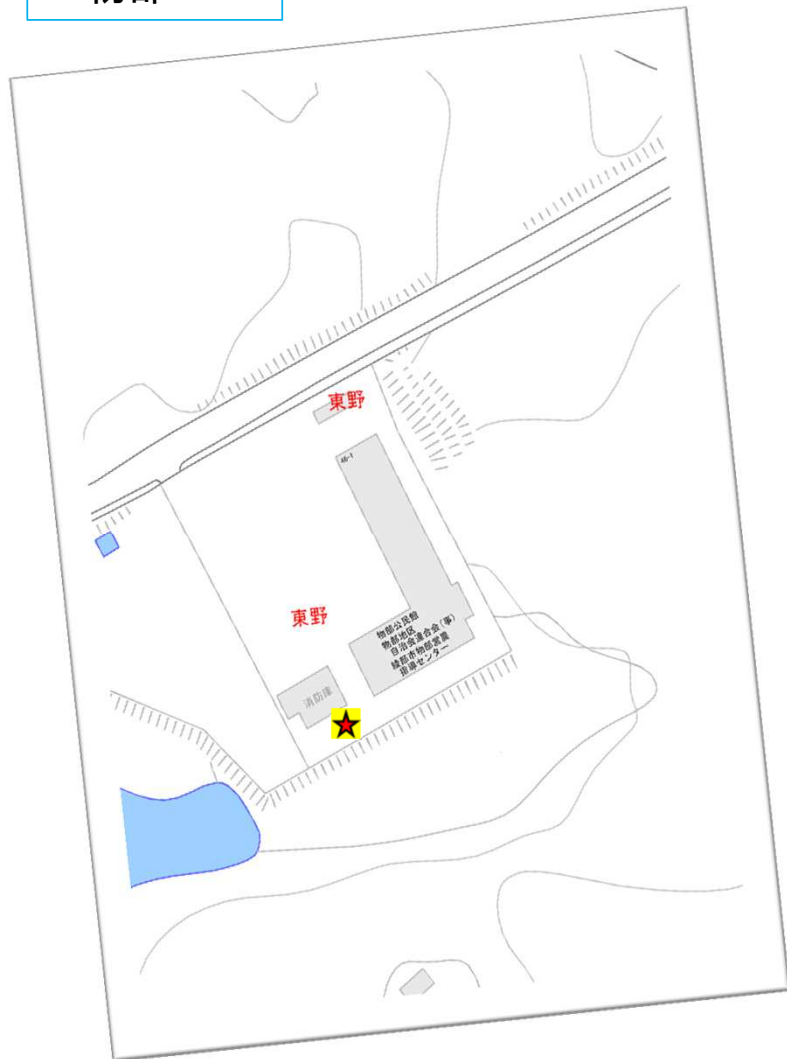
豊里-1



豊里コミュニティセンター



物部- 1



物部営農指導センター



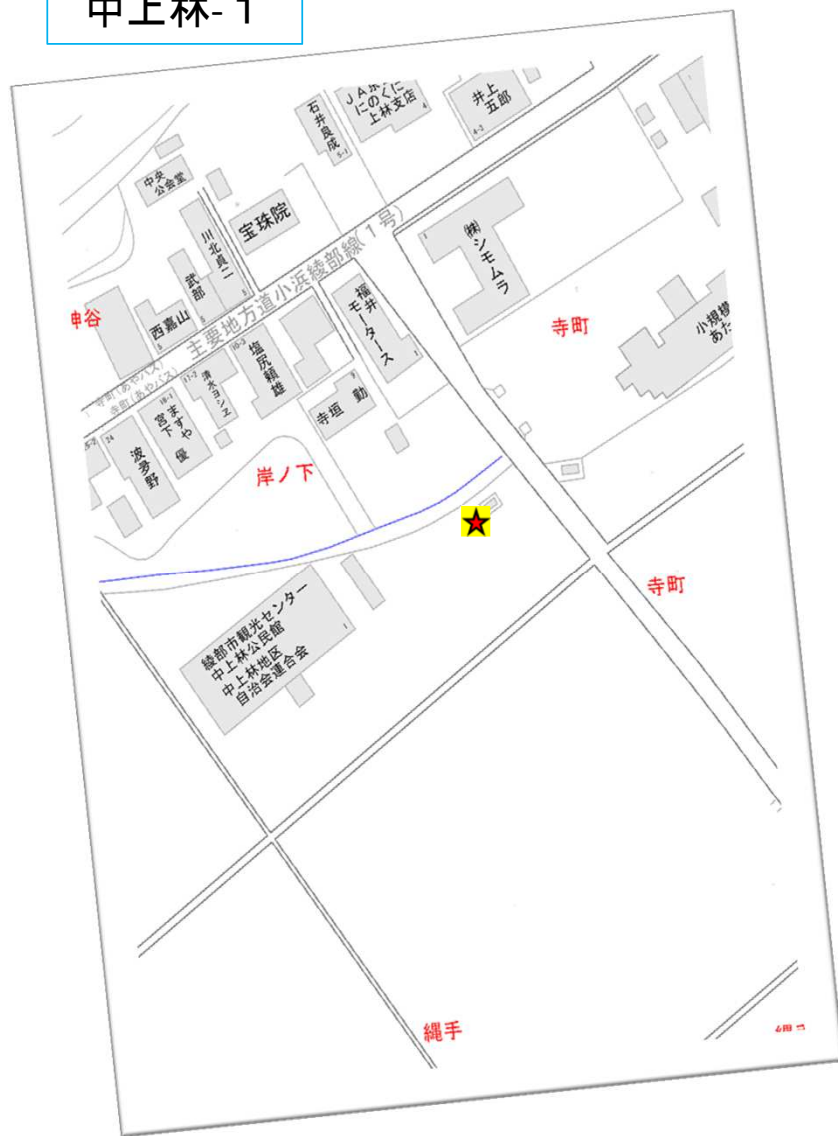
志賀郷-1



志賀郷公民館



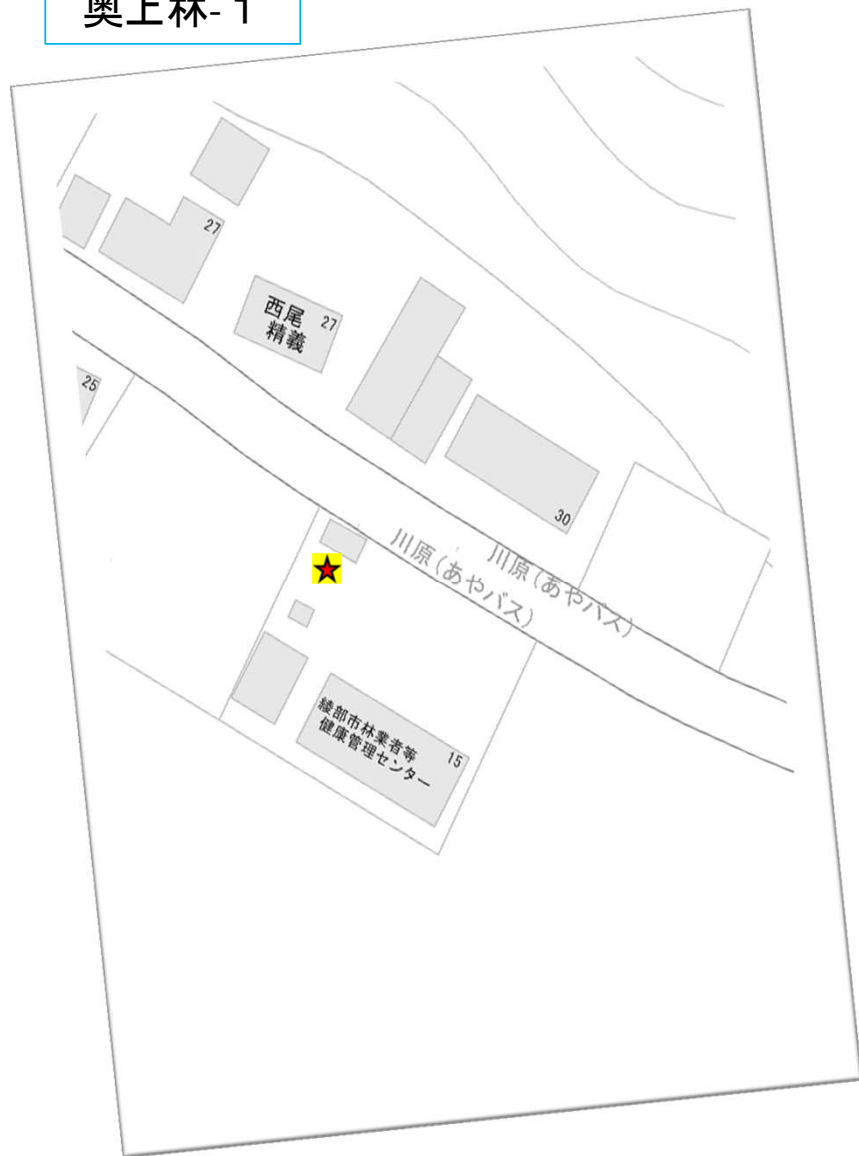
中上林-1



観光センター



奥上林-1



林業者等健康管理センター



お問い合わせ

**綾部市役所
市長公室防災・危機管理課
防災・危機管理担当**

電話 0773-42-4222

