# 綾部市都市計画図

F－9

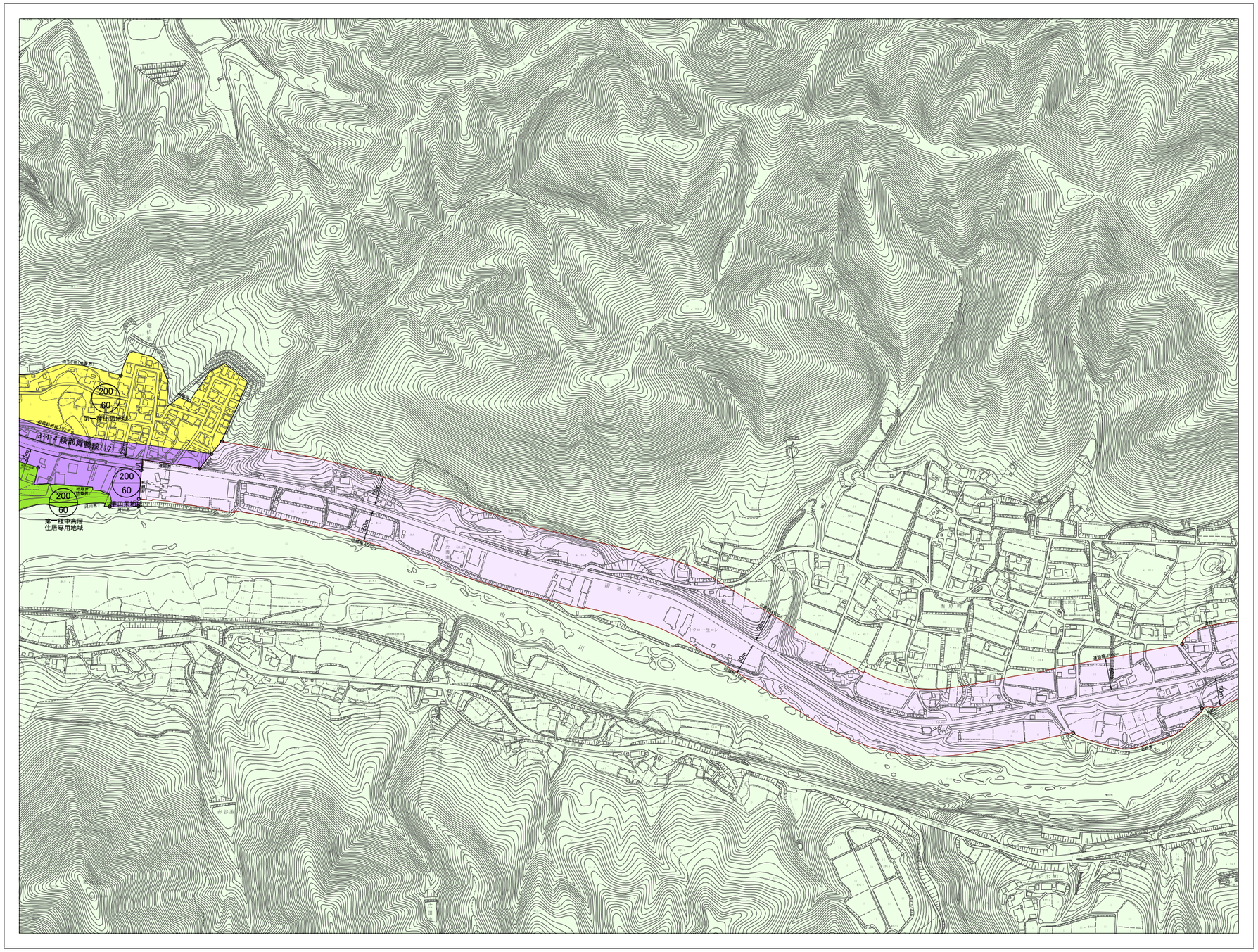


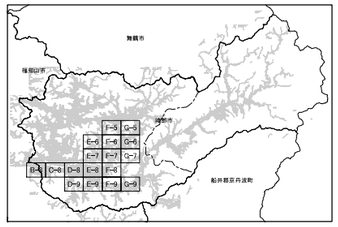






凡例

| | |
|---|---|
| 都市計画区域界 | |
| 市町村界 | 市街化区域内の数字は容積率を示す |
| **用途地域** | |
| 第一種低層住居専用地域 | 80/40 50/50 |
| 第一種中高層住居専用地域 | 200/60 |
| 第二種中高層住居専用地域 | 200/60 |
| 第一種住居地域 | 200/60 |
| 第二種住居地域 | 200/60 |
| 近隣商業地域 | 250/80 300/80 300/80 400/80 |
| 商業地域 | 400/80 |
| 準工業地域 | 200/60 300/60 400/60 |
| 工業地域 | 200/60 |
| 工業専用地域 | 200/60 |
| **特定用途制限地域** | |
| 特定沿道地区 | 200/60 |
| 田園居住地区 | 200/60 |
| ただし、次の区域は除く<br>(1)農用地区域<br>(2)保安林等<br>(3)農地法第5条第2項第1号ロに掲げる農地又は採草放牧地 | |
| 都市計画道路 | |

F－9

1 : 2500

0 100 200 300 400 500 m